



Fleuve Saint-Laurent

Route Bellevue Est







Route de Saint-Paulin


VERS MATANE

RIVIÈRE CAP-CHAT



SOCIÉTÉ DE GESTION DE LA RIVIÈRE CAP-CHAT

-  Poste d'accueil
-  Fosses à saumon
-  Toilettes
-  Réseau routier principal
-  Réseau routier secondaire
-  Municipalité



© Fédération québécoise pour le saumon atlantique et Société de gestion de la rivière Cap-Chat

SECTEUR 1

- 1- Les Bouleaux
- 2- Le Cran serré
- 3- La Lac
- 4- Le Moulin à scie
- 5- Johnny
- 6- Baptiste
- 7- Cassette

SECTEUR 2

- 8- La Fosse noire
- 9- St-Pierre
- 10- Verreault
- 11- Jaw
- 12- Griscorn
- 13- Keable

- 14- L'Islet
- 15- La Cuiller
- 16- Landry
- 17- Primeau 1
- 18- Primeau 2
- 19- Primeau 3

- 20- Jourdain
- 21- Russel
- 22- Les Cèdres
- 23- Magone
- 24- Le Remous
- 25- Le Cap Cran

- 26a - Les Perches
- 26b - Le Petit Rapide
- 27- Rapide à Bob
- 28- Grand Rapide
- 29- Wyn
- 30- Ouelette

- 31- Mott
- 32- Le petit Saut
- 33- Maclaughlin
- 34- Nector
- 35- Richardson
- 36- Côte

- 37- Gagnon
- 38- Hamilton
- 39- Le Morne de Glace
- 40- Queue de loutres
- 41- Cameron
- 42- Pineault

SECTEUR 3

- 43- Castor
- 44- Perdrix
- 45- Truite
- 46- L'Original
- 47- La Fosse à Ti-Mille

- 48- Nichol Albert
- 49- Logan
- 50- Érables
- 51- Émond
- 52- Bascon