






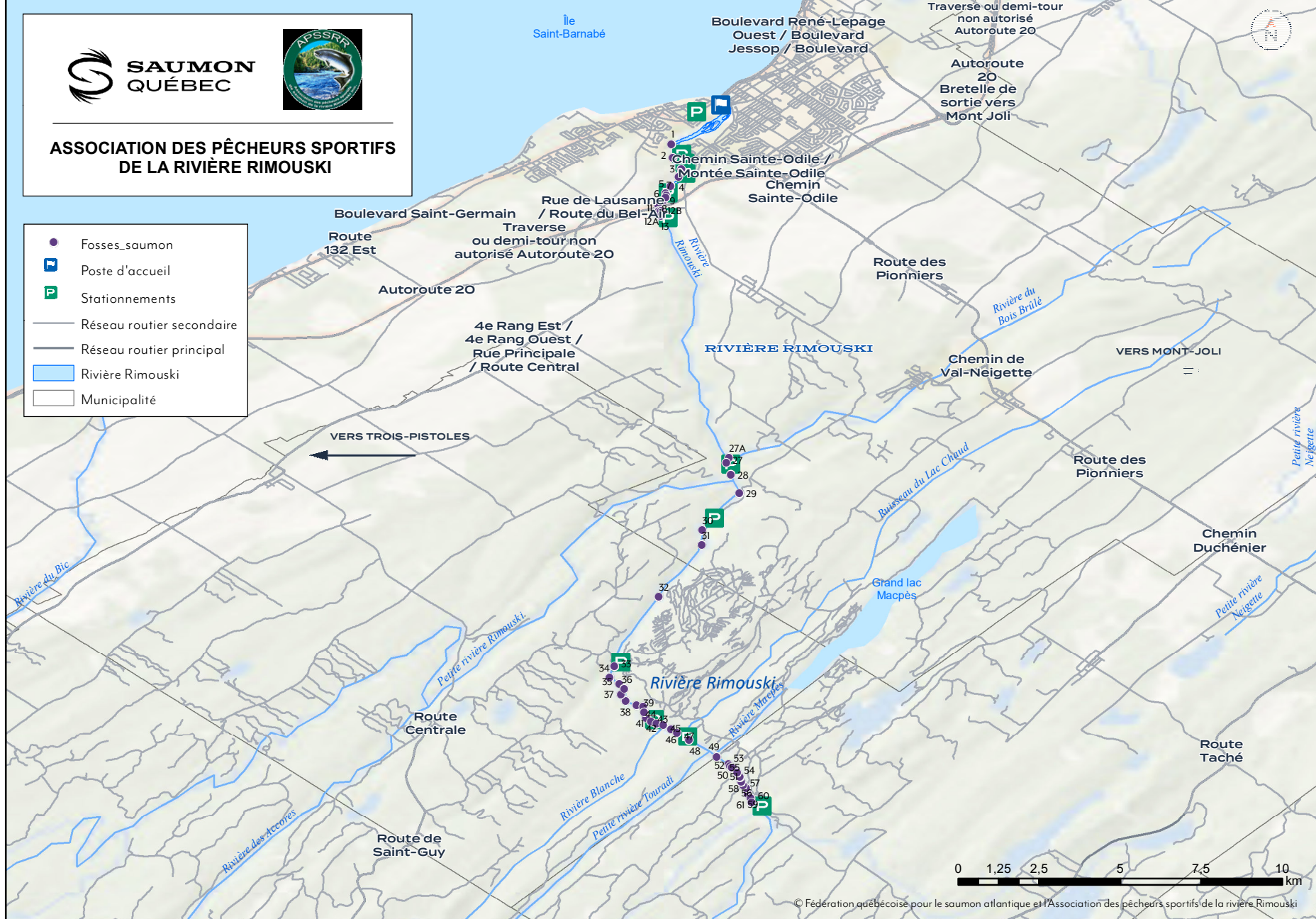


-  Fosses_saumon
-  Poste d'accueil
-  Stationnements
-  Réseau routier secondaire
-  Réseau routier principal
-  Rivière Rimouski
-  Municipalité



SECTEUR AVAL

- 1- Parent
- 2- Vieux Moulin
- 3- Côte de Glaise
- 4- Ruisseau Levasseur
- 5- Petit Pot
- 6- La Grande Fosse
- 7- De la Lame
- 8- Rapide
- 9- Eau Haute
- 10- De la Croix
- 11- De l'Île
- 12a- Saut (Côté Ouest)
- 12b - Pot (Côté Est)
- 13- De la Baie

SECTEUR AMONT

- 27A-
- 27-
- 28-
- 29-
- 30-
- 31-
- 32-
- 33-
- 34- Rivière Noire
- 35- Le Trottoir
- 36- Le Croche
- 37-
- 38-
- 39-
- 40-
- 41- Lagune
- 42- Cran
- 43- L'Îlet
- 44- Coteau des Trembles
- 45- Rivière Blanche
- 46- Des Pins
- 47- Ruisseau du Lac Chaud
- 48- Pêche-à-l'Anguille
- 49- 300 Marches
- 50- Petite Rivière Touladi
- 51- Passerelle
- 52- Du Canyon
- 53-
- 54- De l'Anse
- 55-
- 56- Fosse Cachée
- 57- Des Embâches
- 58-
- 59-
- 60- Des Cascades
- 61- De la Muraille